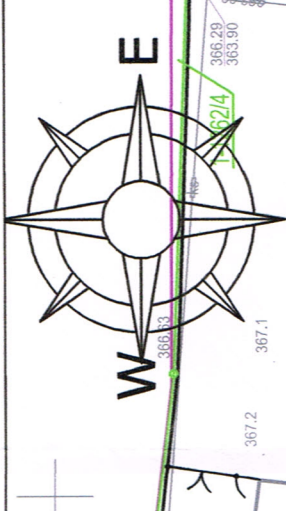
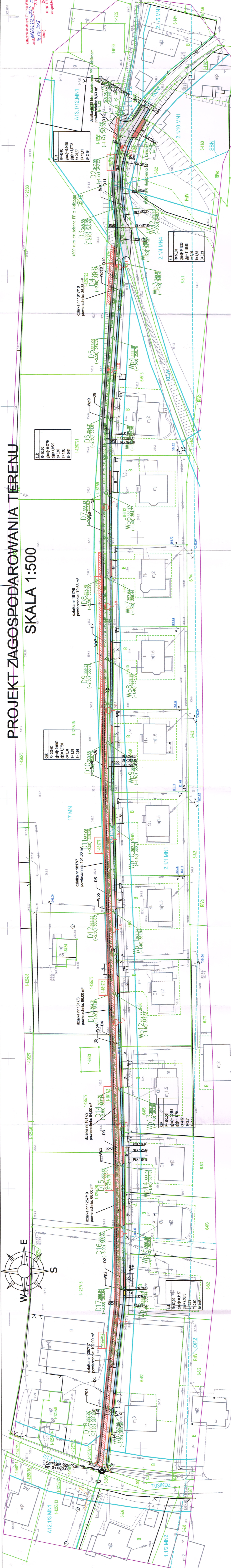
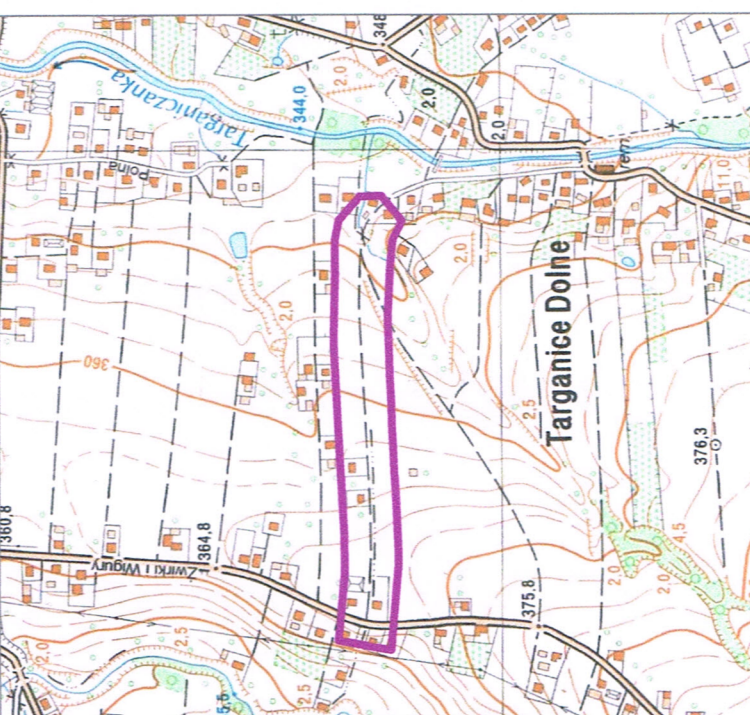


PROJEKT ZAGOSPODAROWANIA TERENU

SKALA 1:500



SKZIC ORYENTACYJNY



| Nr działki | Powierzchnia całkowita działki [ha] | Powierzchnia do wyłączenia [m²] | Klasyfikacja gruntów | Zakres robót |
|------------|-------------------------------------|---------------------------------|----------------------|---|
| 1257/17 | 0,0192 | 192,00 | PsIII | Przebudowa jezdni, pobocza, budowa kanalizacji deszczowej |
| 1257/19 | 0,0066 | 66,00 | PsIII | Przebudowa jezdni, pobocza, budowa kanalizacji deszczowej |
| 1817/2 | 0,0084 | 84,00 | PsIII | Przebudowa jezdni, pobocza, budowa kanalizacji deszczowej |
| 1817/3 | 0,0096 | 96,00 | PsIII | Przebudowa jezdni, pobocza, budowa kanalizacji deszczowej, remont |
| 1817/7 | 0,0151 | 151,00 | PsIII | Przebudowa jezdni, pobocza, budowa kanalizacji deszczowej |
| 1817/8 | 0,0198 | 79,68 | PsIII | Przebudowa pobocza |
| 1817/10 | 0,0096 | 36,38 | PsIII | Przebudowa pobocza |


- LEGENDA**

ELEMENTY ISTNIEJĄCE

 - en — sieć energetyczna
 - w — sieć wodociągowa
 - i — sieć telekomunikacyjna
 - g — sieć gazowa
 - kd — sieć kanalizacji deszczowej
 - ks — sieć kanalizacji sanitarnej
 - — granica działki

ELEMENTY PROJEKTOWANE

 - — Jazdnie - nawierzchnia beton asfaltowa
 - — Pobocze - nawierzchnia bet. kostka brukowa
 - — typ podwoje 1, kolor gruntu
 - — Pobocze - nawierzchnia bet. kostka brukowa
 - — Chodnik - nawierzchnia bet. kostka brukowa
 - — typ prostej, kolor szary
 - — Sieć kanalizacji deszczowej
 - — typ podwoje 1, kolor gruntu
 - — Sieć kanalizacji deszczowej
 - — Studnia kanalizacji deszczowej
 - — Wpływ przykanalikom
 - — Szlak przykrawężnikowy
 - — Słup z oprawą oświetleniową
 - — Przejazd do rozbiórki



PRACOWNIA INŻYNIERSKA S1 MARCIN HAJOST
43-300 Bieleś - Biała, ul. Barlickiego 15/6
NIP 549-164-37-72 | pracownia@pimh.pl | tel./fax: (33) 499 97 55

temat projektu: PRZEBUDOWA DROGI BOCZNEJ DO UL. ŻWIRKI I WIGURY W TARGANICACH I ANDRZYCHOWIE

Investor: Gmina Andrzychów
ul. Rynek 15
34-120 Andrzychów

adres inwestycji: boczna do ul. Żwirki i Wigury; Targanice i Andrzychów

tytuł rysunku: Projekt zagospodarowania terenu

projektował: inż. Marcin Hajost
nr upr. SJK/2005/PW00/07

data: 07.2018 skala: 1:500 nr rys. **1**